

# SVT – Bike

Tagestour: 2020-06

<b>27.6</b> <b>Sa</b>	<b>Tourname:</b>	<b># 3 Stauseen – Schluchsee –Mettma - Häusern</b>
	<b>Kategorie:</b>	Länge = ca. 88 km Höhe = ca. 1400 hm Technik: leicht, sollte alles gut fahrbar sein Fahrtrichtung im Uhrzeigersinn
	<b>Route:</b>	(Start) Neustadt – über Saiger-Straße nach Saig (eigentlicher Tourstart) – Windgfell-Weiher – Fischbacherweg bis Fischbacher Höhe – Hinterhäusern – Balzhausen – Rothaus (ca. 30 km) – Erfrischung? – MettmaTal bis Stausee weiter Abwärts bis der tiefsten Punkt (637 m) der Tour erreicht ist – nun stetig Aufwärts über Rinckenbach - über die K6594 – Eichholz – Häuserner Stausee Schwarzabruck – B500 überqueren – Lochmühle nahe Schluchsee Staumauer (ca. 60 km, Einkehr möglich) – weiter über Unter-Krummenbach (ca. 65 km, Einkehr möglich) – Aha – Windgfell-Weiher (Bade-Option) – Feldberg Bärental – an Mittelfalkau vorbei – Stierhütte – über die B315 – Saiger Höhe – Saig (evtl. Schlusseinkehr im Sporthotel Sonnenhalde) – Abfahrt über Saiger Straße zum Ausgangspunkt (ENDE) ... g'schafft ☺
<b>Notizen:</b>		

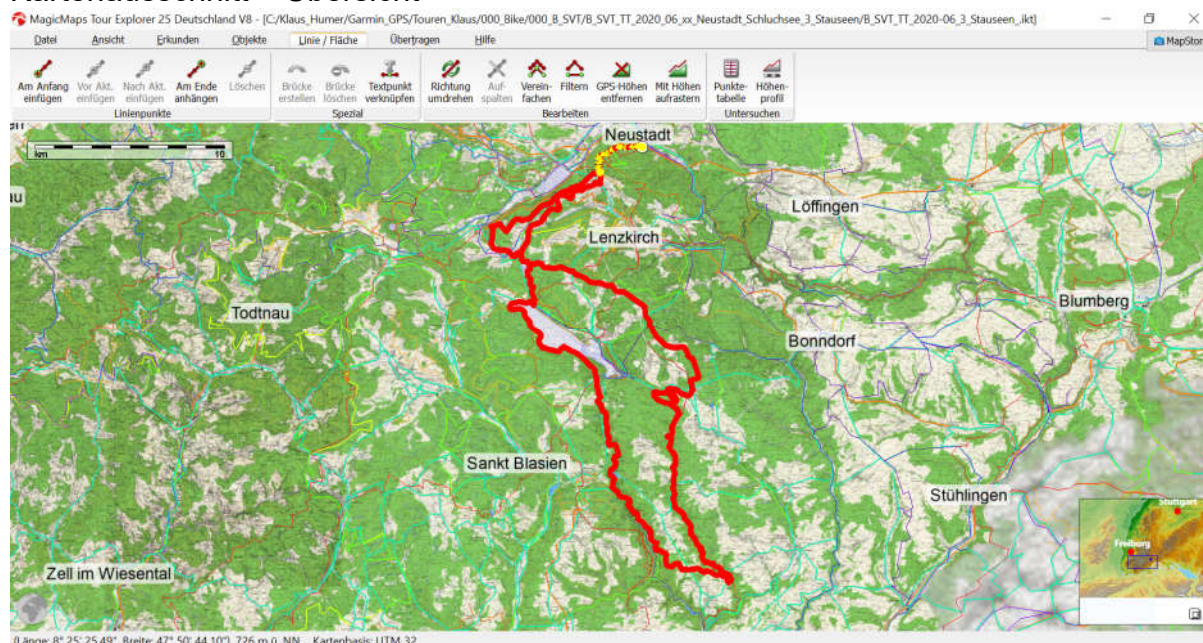
Treffpunkt zur gemeinsamen Anfahrt mit dem Auto am Stadion-Parkplatz oder direkt am Startplatz Saiger Straße, siehe unten Kartenausschnitt.

Abfahrt Stadion 8:45 (Fahrzeit ca. 1 Stunde)

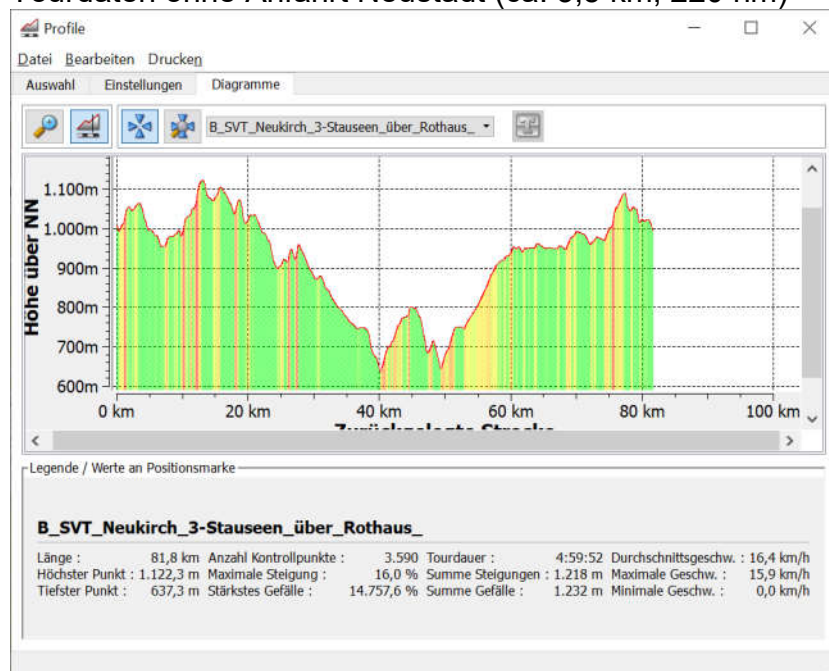
Tour Startzeit: ca. 10:00 (Neustadt)

# SVT – Bike

## Kartenausschnitt – Übersicht

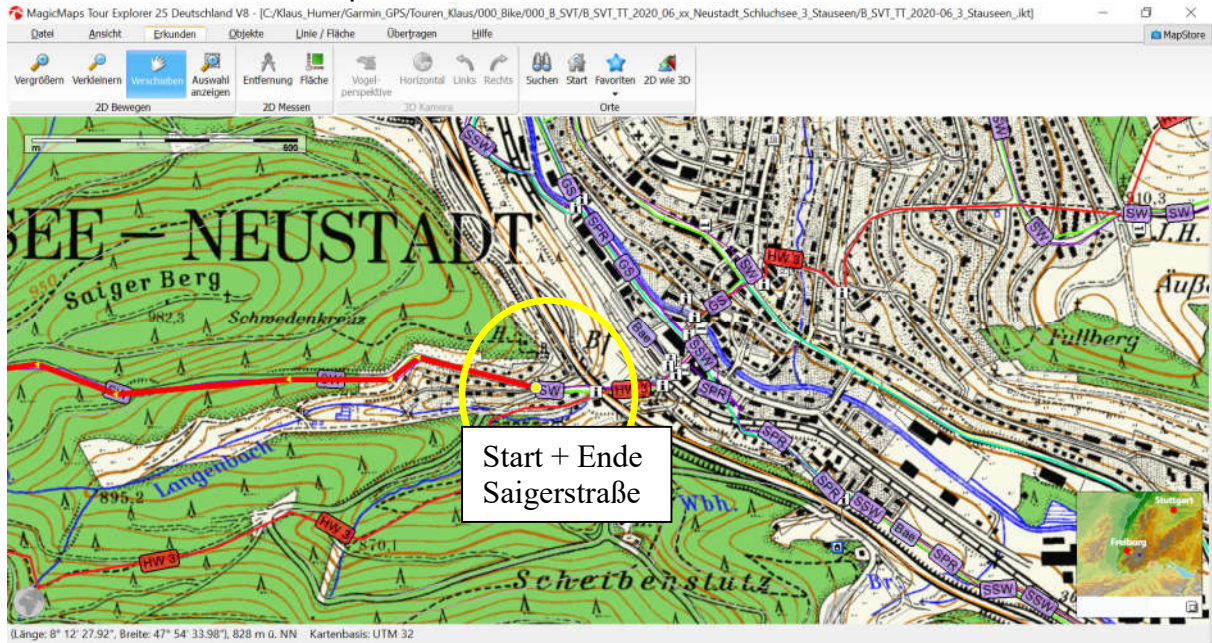


## Tourdaten ohne Anfahrt Neustadt (ca. 3,5 km, 220 hm)



# SVT – Bike

## Kartenausschnitt – Startpunkt



# SVT - Bike

Tourdaten ohne Anfahrt Neustadt (ca. 3,5 km, 220 hm)

